



UNTERWEGS IN NORWEGEN

DAS GROSSE REISEBUCH



+ KUNTH +



UNTERWEGS IN NORWEGEN



Fjorde und Wasserfälle, die Mitternachtssonne mit dem Nordkap und das ewige Eis: Der landschaftlichen Vielfalt des kleinen Königreichs im hohen Norden Europas entspricht

eine gleichermaßen reiche Kultur. Mit seiner intakten gesellschaftlichen Solidargemeinschaft ist Norwegen heute eines der reichsten Länder der westlichen Welt und gleich-



zeitig eine führende Wissens- und Industrienation. Doch immer wird auch auf die natürlichen Grundlagen geachtet, die Natur in ihrer Schönheit und in ihrem Reichtum wird

in vielen Nationalparks besonders geschützt. Sie sind bei den Besuchern sehr beliebt, die Norwegen gern im Rahmen einer Kreuzfahrt ansteuern, etwa mit dem Hurtigruten-Schiff.





DIE SCHÖNSTEN REISEZIELE

Sørlandet	14
Vest-Agder	16
Aust-Agder	26
Østlandet	36
Telemark	38
Vestfold	50
Oslo	54
Akershus	72
Østfold	74
Hedmark	78
Oppland	84
Buskerud	94

Vestlandet	100
Rogaland	102
Hordaland	116
Sogn og Fjordane	146
Møre og Romsdal	170
Trøndelag	186
Nord-Norge	206
Nordland	208
Troms	254
Finnmark	266
Spitzbergen	288



DIE SCHÖNSTEN REISEROUTEN	304	ATLAS	314
Route 1: Hurtigruten – die klassische Postschiffreise	306	Register	422
Route 2: Von Lillehammer nach Kongsberg	308	Bildnachweis, Impressum	424
Route 3: Von Bergen nach Oppdal	310		
Route 4: Von Trondheim zum Nordkap	312		

Bild oben: sogenannte Rorbuer, ehemalige Fischerhütten, im Lofotenort Sakrisøy.

Bilder auf vorherigen Seiten: S. 2/3: Sonnenaufgang auf dem Preikestolen über dem Lysefjord; S. 4/5: der alte Hafenspeicher von Oslo, heute Sitz einer Tageszeitung; S. 6/7: Innenraum der Stabkirche Heddal.

Im letzten Kapitel dieses Buches werden vier Reiserouten vorgestellt, die durch die grandiosen Naturlandschaften und zu den schönsten Ortschaften und Gegenden Norwegens führen. Die Übersichtskarte unten zeigt den

Verlauf aller Touren auf einen Blick. Die Texte zu jeder Tour geben einen Abriss über die Reiseroute und stellen die zu befahrenden Regionen und Provinzen sowie ihre landschaftlichen, historischen und kulturellen Besonder-






heiten vor. Ergänzt werden die Texte durch detaillierte Tourenkarten, auf denen der Verlauf der jeweiligen Route und ihre wichtigsten Stationen angegeben sind. Hauptroute und Abstecher sind farblich abgehoben, Piktogram-

me (siehe unten) symbolisieren die Hauptattraktionen entlang des Weges. Zusätzlich werden herausragende Reiseziele durch Bilder und informative Kurztexte am Rand der Karte hervorgehoben.



Berühmte Reiserouten

-  Autoroute
-  Bahnstrecke
-  Schiffsroute

Herausragende Naturlandschaften und Naturmonumente

-  Gebirgslandschaft
-  Schlucht/Canyon
-  Höhle
-  Gletscher
-  Wasserfall/Stromschnelle
-  Seenlandschaft
-  Nationalpark (Landschaft)
-  Nationalpark (Flora)
-  Wildreservat

-  Whale watching
-  Zoo/Safaripark
-  Küstenlandschaft
-  Insel

Herausragende Metropolen, Kulturmonumente und -veranstaltungen

-  Prähistorische Felsbilder
-  Christliche Kulturstätte
-  Kirchenruine
-  Gotische Kirche
-  Historisches Stadtbild
-  Burg/Festung/Wehranlage
-  Palast/Schloss
-  Bergwerk (aufgelassen)
-  Herausragende Brücke
-  Sehenswerter Turm

-  Denkmal
-  Markt/Basar
-  Museum
-  Freilichtmuseum
-  Informationszentrum
-  Olympische Spiele
-  Restauration

Sport- und Freizeitziele

-  Skigebiet
-  Kanu/Rafting
-  Seehafen
-  Bergbahn
-  Aussichtspunkt
-  Wandergebiet

DIE SCHÖNSTEN REISEZIELE



Fjorde, Mitternachtssonne und fantastische Nationalparks, eindrucksvolle Zeugnisse aus der Wikingerzeit und Stabkirchen – in Norwegen warten überwältigende Landschaften kombiniert mit reicher Kulturgeschichte.



SØRLANDET



Der südnorwegische Landesteil Sørlandet erstreckt sich von der Schärenküste am Skagerrak bis zu den Fjellgebieten beidseits des Flusses Otra. Im Setesdal durchfließt er eines der imposantesten Täler Norwegens.

Die größte Stadt im Sørlandet ist die Hafenstadt Kristiansand. Auch die anderen Städte Sørlandets liegen malerisch an der Küste, wie das auf sieben Inseln erbaute Arendal.

Bild: Insel Hidra im Flekkefjord.



Sørlandet Vest-Agder



Vest-Agder

Verwaltungszentrum:
Kristiansand
Fläche: 7276,52 km²
Bevölkerung: 184 000
Bevölkerungsdichte:
25 Einwohner/km²
Fylkesstein: Farsundit (Granitart)

** Flekkefjord

Zu den Attraktionen von Flekkefjord gehört Hollenderbyen, die Holländerstadt, ein Stadtviertel nördlich des Zentrums. Die gewundenen, engen Gassen werden von gediegenen, weiß gestrichenen Holzhäusern aus dem 18. Jahrhundert gesäumt – einer Zeit, als von dem Hafentstädtchen aus Holz und Granit bis in die fernen Niederlande ex-

portiert wurden. Das Flekkefjordmuseum, ein denkmalgeschütztes Gebäude von 1724, veranschaulicht anhand von Möbeln und Textilien den Alltag der im 18. Jahrhundert hier lebenden Menschen. Einige Spezialsammlungen zeugen von prähistorischer Zeit oder widmen sich dem harten Alltag der Seefahrer. Dazu gehört auch ein ausgestellter Kutter von 1936.

**** Grand Hotel** Das Hotel ist sicher eines der schönsten Gebäude von Flekkefjord. Erker und achteckige Türmchen geben dem 1897 errichteten Haus das Gepräge. Die Zimmer sind komfortabel ausgestattet, viele haben Balkone mit Meerblick. Im hauseigenen Restaurant serviert man vorwiegend Skandinavisches, das Menü wechselt je nach Saison.



Einen mondänen Badeort gibt Farsund mit den weißen Häuserfassaden zum Besten (ganz links). Vor allem seine Sandstrände (links) machen das Städtchen bei Besuchern beliebt.



*** Hidra

Die von Flekkefjord mit der Fähre erreichbare kleine Insel, von Fjorden geprägt, lädt zur abwechslungsreichen Wanderung ein. Die Küste fällt hier stellenweise zu den Fjorden hin sehr steil ab. Die Aussicht auf Meer und Festland ist beeindruckend. Im 19. Jahrhundert wanderten viele Bewohner der Insel wegen besserer Zukunftsperspektiven

nach Amerika aus. Heute zählt die Insel etwa 600 Einwohner. Schulen gibt es dort nicht mehr, auch Tankstellen und Einkaufsmöglichkeiten sind rar. Die Orte, mit ihren schmalen Straßen und Gassen sind klein und beschaulich und geben einem das Gefühl, die Zeit stehe still. Neben Naturliebhabern kommen auch immer wieder Angler gern hierher und versuchen ihr Glück.



** Farsund

Sie erinnern ein wenig an die Schweiz – die Häuser in Farsund sind mit ihren Balkonen oft im Schweizerstil verziert oder weisen verschnörkelte Jugendstilfassaden auf. Die Stadt mit ihren knapp 10 000 Einwohnern besteht aus drei Teilen – Vanse, Vestbygda und der Altstadt von Farsund. Beliebt ist sie bei Urlaubern vor allem wegen ihrer

Sandstrände rund um das Kleinstädtchen. In der kontrastreichen Landschaft kommen auch Wanderer voll auf ihre Kosten. Die große Vogelvielfalt, die sich hier angesiedelt hat, wird von Ornithologen geschätzt. Kulturgeschichtlich interessant sind besonders die Wikingergräber.

Wilde Naturlandschaften prägen Vest-Adger (oben).