



UNTERWEGS IN BAYERN

DAS GROSSE REISEBUCH



Die schönsten Reiseziele

Die interessantesten Reiserouten

Detaillierter Reiseatlas

+ KUNTH +

Bayerische Bilderbuch-
landschaft: Trettach-
spitze, Mädelegabel,
Hochfrottspitze und
Bockkarkopf spiegeln
sich in einem Bergsee in
den Allgäuer Alpen.




UNTERWEGS IN BAYERN

DAS GROSSE REISEBUCH



Das Geldverdien
stand in der Kaufmanns-
stadt Nürnberg immer
an erster Stelle. Doch
den Allmächtigen ver-
gaß man darüber nicht
und errichtete ihm im-
posante Paläste wie
St. Sebald.

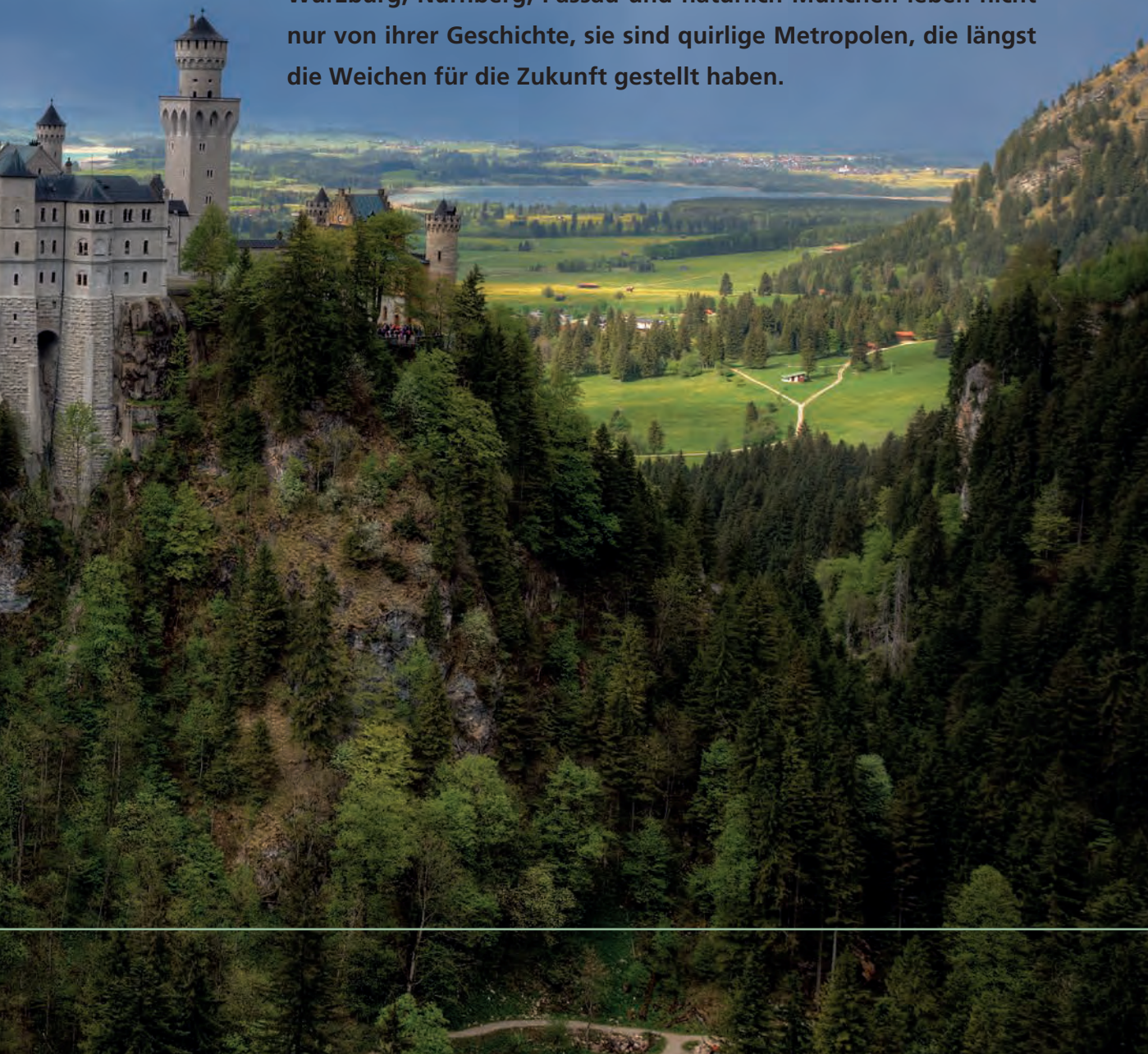




Das Märchenschloss des Märchenkönigs: Genau so, wie sich König Ludwig II. idealerweise eine mittelalterliche Ritterburg vorstellte, sollte sein Schloss Neuschwanstein aussehen.



Jedes Jahr reisen Millionen Menschen nach Bayern, um dort Urlaub zu machen. Wen wundert das bei dieser landschaftlichen Vielfalt: die bayerischen Alpen mit den dramatischen Steinriesen, sonnendurchflutete Täler mit Obstbäumen, bunte Felder und saftig grüne Wiesen, auf denen das Geläut der Kuhglocken erklingt, glasklare Bergseen und der tiefe Bayerische Wald, dazu entzückende Dorfkirchen mit Zwiebeltürmen und blumengeschmückte Holzhütten. Auch ein Kaleidoskop architektonischer Glanzpunkte fächert sich auf: König Ludwigs Märchenschlösser, prachtvolle Klöster, bischöfliche Residenzen, opulente Barockkirchen im Pfaffenwinkel und die ehemaligen Reichsstädte. Die alten Städte Würzburg, Nürnberg, Passau und natürlich München leben nicht nur von ihrer Geschichte, sie sind quirlige Metropolen, die längst die Weichen für die Zukunft gestellt haben.



Von der Aussichtsplattform des Alten Peter entfaltet sich Münchens herrliches Panorama mit Neuem Rathaus und Frauenkirche.



DIE SCHÖNSTEN REISEZIELE IN BAYERN

12

Unterfranken	14
Mittelfranken	36
Oberfranken	60
Oberpfalz	92
Niederbayern	114
Schwaben	142
Oberbayern	186
München	266



DIE SCHÖNSTEN REISEROUTEN	286	REISEATLAS	300
Route 1:		REGISTER	334
Bayerischer Abschnitt der Burgenstraße	288	BILDNACHWEIS, IMPRESSUM	336
Route 2:			
Fränkische Bocksbeutelstraße	290		
Route 3:			
Romantische Straße	294		
Route 4:			
Glasstraße und Donautal	296		
Route 5:			
Deutsche Alpenstraße	298		

Im letzten Kapitel des Buches werden fünf Reiserouten vorgestellt, die durch die grandiosen Naturlandschaften, zu den schönsten Ortschaften Bayerns und entlang bekannter Ferienstraßen führen. Die Übersichtskarte unten zeigt den Verlauf aller Touren auf einen Blick.

Die Texte zu jeder Tour geben einen Abriss über die Reiseroute und stellen die zu befahrenden Regionen und Provinzen sowie ihre landschaftlichen, historischen und kulturellen Besonderheiten vor. Ergänzt werden die Texte durch detaillierte Tourenkarten, auf denen der Verlauf der jeweiligen Route und ihre



wichtigsten Stationen angegeben sind. Hauptroute und Abstecher sind farblich abgehoben, Piktogramme (siehe unten) symbolisieren die Hauptattraktionen entlang des Weges. Zusätzlich werden herausragende Reiseziele durch Bilder und informative Kurztexte am Rand der Karte hervorgehoben.







Herausragende Naturlandschaften und Naturmonumente


-  Gebirgslandschaft
-  Schlucht/Canyon
-  Höhle
-  Flusslandschaft
-  Wasserfall/Stromschnelle
-  Seenlandschaft
-  Naturpark
-  Nationalpark (Landschaft)
-  Nationalpark (Flora)
-  Nationalpark (Fauna)
-  Zoo/Safaripark

Herausragende Metropolen, Kulturmonumente und -veranstaltungen

-  Römische Antike
-  Jüdische Kulturstätte
-  Christliche Kulturstätte
-  Christliches Kloster
-  Historisches Stadtbild
-  Burg/Festung/Wehranlage
-  Palast/Schloss
-  Technisches/industr. Monument
-  Herausragende Brücke
-  Denkmal
-  Markt/Basar

-  Feste und Festivals
-  Museum
-  Theater
-  Olympische Spiele

Sport- und Freizeitziele

-  Mineralbad/Therme

Ein herrliches Panorama
bietet der Blick vom
Gipfel der Bodenschneid
auf den Tegernsee.



Die schönsten Reiseziele in Bayern

Der Freistaat weist Landschaftsbilder auf, wie man sie sonst in Deutschland nicht findet – von Flusslandschaften wie an Main und Donau bis zum alpinen Hochgebirge wie bei Garmisch-Partenkirchen oder Berchtesgaden. Bayern, das flächengrößte Land Deutschlands, ist nördlich des Donautals Mittelgebirgsland, südlich davon erstreckt sich das meist hügelige Alpenvorland hin zu den Alpen. Eingebettet in die herrliche Natur, liegen quirlige Metropolen und idyllische Kleinstädte, die auf Entdeckung warten.

