

# Hintergrund



## Isolierte Insel 15

### Geschichte

Geschichtlicher Überblick	18
Von Konquistadoren und Piraten (15.–18. Jh.)	21
Kampf gegen die Kolonialmacht (19. Jh.)	28
▶ Thema: José Martí (1853–1895)	33
Die Zeit der Dekadenz (erste Hälfte 20. Jh.)	35
Die Revolution (1953–1963)	43
▶ Thema: Che Guevara (1921–1967)	46
Sozialismus oder Tod (zweite Hälfte 20. Jh.)	53
Fidel Castro (geb. 1926)	63
Begegnung mit Fidel	66

### Kubanische Verhältnisse

■ Im Bild: Straßenverkehr auf kubanische Art	68
Der Traum von Miami	72
Tourismus: Rettung oder Ausverkauf	76
▶ Thema: Aus kubanischer Sicht	79

### Die Menschen

Die Kubaner	85
■ Im Bild: Santería und afrokubanische Religionen	92

### Kunst und Kultur

Kubas heiße Rhythmen	97
Kunst in der Defensive	107
Sport als Politikum	114
Die Geheimnisse der kubanischen Küche	120

### Natur

Flora und Fauna	124
-----------------	-----



## Gute Reise

### Kreuz und quer durch Kuba 133



<b>Willkommen in Havanna</b> .....	139
<b>Alt-Havanna</b> .....	143
■ Im Bild: Kolonialarchitektur in Kuba .....	164
<b>Centro Habana, Vedado und Miramar</b> .....	167
▶ Thema: Eine Nacht im Tropicana .....	179
<b>Auf den Spuren Hemingways</b> .....	181
<b>Rund um Havanna</b> .....	185
(El Morro und Castillo de San Carlos de la Cabaña – Casablanca – Regla – Gunabacoa – Cojimar – San Francisco de Paula – Santa María del Rosario – Parque Lenin – Jardín Botánico Nacional – ExpoCuba – Bejucal – El Rincón – San Antonio de los Banños)	



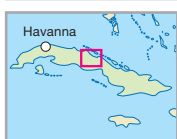
<b>Der Westen Kubas</b> .....	197
(Sierra del Rosario – Parque Nacional La Güira – Pinar del Río – Viñales – Cueva del Indio – Hoyo de Monterrey – Cayos de San Felipe)	
■ Im Bild: Das Geheimnis der kubanischen Zigarre .....	206



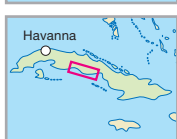
<b>Varadero und die Provinz Matanzas</b> .....	213
(Matanzas – Cuevas de Bellamar – Varadero – Cárdenas – Puerto Rico Libre)	



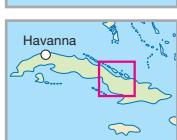
<b>Die Halbinsel Zapata</b> .....	223
(Australia – La Boca – Guamá – Santo Tomás – Bahía de los Cochinos/Schweinebucht)	



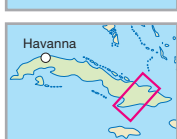
<b>Ländliches Zentralkuba</b> .....	231
(Santa Clara – Corralillo – Remedios – Sierra Escambray – Sancti Spiritus)	



<b>Cienfuegos und Trinidad</b> .....	245
(Cienfuegos – Trinidad – Valle de los Ingenios – Halbinsel Ancón)	



<b>Die Ebenen des mittleren Ostens</b> .....	259
(Ciego de Ávila – Jardines de la Reina – Morón – Cayo Coco – Camagüey – Nuevitas – Las Tunas)	
▶ Thema: Der Guajiro .....	267



<b>Holguín und Granma</b> .....	273
(Holguín – Gibara – Guardalavaca – Banes – Guatemala – Bayamo – Sierra Maestra – Manzanillo – Nationalpark Desembarco del Granma – Chivirico)	



<b>Santiago de Cuba</b> .....	285
▶ Thema: Alte Automobile .....	293
<b>Die Umgebung von Santiago</b> .....	295
(El Cobre – El Morro – Cayo Granma – Parque Baconao – Gran Piedra – Siboney – Valle de la Prehistoria – Playa Daiquirí)	



<b>Der wilde Osten</b> .....	303
(Guantánamo – Caimanera – Aussichtspunkt Los Malones – Playa Cajobabo – Punta de Maisí – Baracoa – Naturpark Cuchillas del Toa)	
▶ Thema: US-Marinebasis Guantánamo .....	306



<b>Die südlichen Inseln</b> .....	313
(Isla de la Juventud – Cayo Largo)	

## TOP 50 Übersicht 321

### Infoteil-Übersicht 321



Mini-Dolmetscher .....	358
Bildnachweis .....	360
Register .....	362

### Karten



Kuba Übersicht .....	Klappe vorne
Havanna Gesamtplan .....	Klappe hinten
Kuba .....	134
Stadtplan Havanna .....	140
Stadtplan Alt-Havanna .....	144
Die Umgebung von Havanna .....	186
Westkuba .....	198
Westliches Zentralkuba .....	210
Stadtplan Matanzas .....	214
Stadtplan Santa Clara .....	232
Cienfuegos und Umgebung .....	246
Stadtplan Trinidad .....	250
Die Ebenen des mittleren Ostens .....	260
Stadtplan Camagüey .....	265
Ostkuba .....	270
Stadtplan Santiago de Cuba .....	286
Isla de la Juventud .....	314