

## Hintergrund



### Die Wiege der Kultur 15

#### Geschichte

Geschichtlicher Überblick	18
Das alte Ägypten (5000 v. Chr.–332 v. Chr.)	21
■ Im Bild: Die Götterwelt	32
Die Ptolemäerzeit (322 v. Chr.–30 v. Chr.)	37
Römerzeit und frühes Christentum (30 v. Chr.–639)	45
Der Siegeszug des Islam (640-1914)	57
Das moderne Ägypten (seit 1805)	71
■ Im Bild: Reisende des 19. Jhs.	86

#### Die Menschen

Die ägyptische Gesellschaft	97
Märkte und Basare	106

#### Kunst und Kultur

Gefährdete Monumente	89
Speisen und Getränke	113
Die Kaffeehäuser	119
Moderne Kultur	125
■ Im Bild: Musik und Tanz	130

## Gute Reise

### Jellabina – Auf geht's 139

### Kairo – die Mutter der Welt 145


(Neues Stadtzentrum – Gesira und Zamalik – Altkairo – Zitadelle – Islamische Altstadt – Totenstadt)




### Weltwunder und Weltstadträume von Gisa bis Dahschur 177


(Memphis – Saqqara – Dahschur – Pyramiden von Gisa)





	<b>Die Oasen der westlichen Wüste und das Faijum</b> <span style="float: right;"><b>191</b></span>
	(El-Charga – Ed-Dachla – El-Farafra – El-Baharija – Siwa – El-Faijum)


	<b>Mittelägypten</b> <span style="float: right;"><b>203</b></span>
	(El-Minja – Beni Hasan – Tell el-Amarna – Assiut – Sohag – Abydos – Dendera)


	<b>Land der Götter und Pharaonen – Von Luxor nach Assuan</b> <span style="float: right;"><b>217</b></span>
	(Luxor: Karnak, Theben-West, Tal der Könige, Tal der Königinnen – Esna – Edfu – Kom Ombo – Assuan)
	■ Im Bild: Die erstaunliche Vielfalt der Natur <span style="float: right;">242</span>

	<b>Nubien – das alte Goldland</b> <span style="float: right;"><b>247</b></span>
	(Nasser-See und Insel Philae – Kalabscha – Wadi es-Sebua – Amada – Qasr Ibrim – Abu Simbel)

	<b>Alexandria und das Delta</b> <span style="float: right;"><b>263</b></span>
	(Alexandria – Abu Qir – Rosetta – Tanta – Damietta – Abu Mena – El-Alamein – Wadi Natrun)
	■ Im Bild: Unterwasserarchäologie <span style="float: right;">280</span>

	<b>Der Suezkanal</b> <span style="float: right;"><b>285</b></span>
	(Port Said – Ismailia – Suez)

	<b>Der Sinai</b> <span style="float: right;"><b>291</b></span>
	(El-Arisch – Hammam Fara'un – Serabit el-Chadim – Oase Feiran – Katharinenkloster – Nuweiba – Dahab – Sharm esh-Sheikh – Ras Mohammed)

	<b>Das Rote Meer und die Östliche Wüste</b> <span style="float: right;"><b>303</b></span>
	(Klöster des hl. Antonius und des hl. Paulus – El-Gouna – Hurghada – Safaga – Marsa Alam)
	<b>Faszinierende Unterwasserwelt</b> <span style="float: right;"><b>310</b></span>

## **TOP 50 Übersicht** **313**



## **Infoteil-Übersicht** **313**

Sprache & Mini-Dolmetscher	355
Bildnachweis	356
Register	357

## **Karten**



Ägypten Übersicht	Klappe vorne
Ägypten	140
Kairo	144
Altkaio	154
Die Zitadelle	163
Islamische Altstadt	165
Saqqara	177
Umgebung von Kairo	178
Pyramiden von Giza	183
Die Oasen und das Faijum	190
Mittel-, Oberägypten und Nubien	202
Luxor und Theben-West	216
Karnak	220
Luxor-Tempel	222
Tal der Könige	229
Assuan	234
Assuan-Süd	236
Nildelta und Suezkanal	260
Alexandria	264
Sinai	290
Rotes Meer und östliche Wüste	304
Kairo	Klappe hinten