

## Hintergrund

**Breitengrad 0°00'** **15**

**Küste, Sierra, Dschungel** **17**



### Geschichte

|  |    |
|--|----|
| Geschichtlicher Überblick                        | 25 |
| Verlorene Welten (3500 v. Chr.–1500 n.Chr.)      | 27 |
| Kolonialmächte: Inka und Spanier (16. Jh.)       | 33 |
| ▶ Thema: Die Entdeckung des Amazonas (1539–1542) | 36 |
| ▶ Thema: Alexander von Humboldt (1769–1859)      | 41 |
| Unabhängigkeit und Republik (18.–20. Jh.)        | 45 |

### Wirtschaft

|                                      |    |
|--------------------------------------|----|
| Die Farben des Goldes                | 51 |
| ▶ Thema: Für die Erhaltung der Natur | 53 |



### Die Menschen

|                                     |    |
|-------------------------------------|----|
| Potpourri der Völker                | 61 |
| ■ Im Bild: Indianische Trachten     | 70 |
| Leben und Traditionen in der Sierra | 75 |
| Fiestaklänge                        | 87 |
| Völker des Oriente                  | 91 |
| ▶ Thema: Der Gringo-Häuptling       | 99 |

### Kunst und Kultur

|                         |     |
|-------------------------|-----|
| Künstlerische Artesanía | 107 |
| Land der Maler          | 113 |
| Kulinarische Vielfalt   | 127 |



### Outdoor





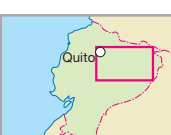


|                                  |     |
|----------------------------------|-----|
| Abenteuer in freier Natur        | 119 |
| ▶ Thema: ein Klub der Andinisten | 125 |



## Gute Reise

**Vielfalt auf kleinstem Raum** **141**



|                                |            |
|--------------------------------|------------|
| <b>Hochlandmetropole Quito</b> | <b>147</b> |
| ■ Im Bild: Koloniale Pracht    | 164        |

|  |  |
|--|--|
|    | <b>Tagesausflüge von Quito</b> <span style="float: right;">167</span><br>(Reserva Geobotánica Pululahua – Reserva Biológica Maquipucuna – Tumbaco – El Quinche – Bosque Protector Pasochoa – Reserva Ecológica Antisana)   |
|    | <b>Von Quito nach Norden</b> <span style="float: right;">173</span><br>(Cayambe – Otavalo – Cotacachi – Ibarra – San Gabriel – Tulcán)<br><b>Die Weber von Otavalo</b> <span style="float: right;">182</span>  |
|    | <b>Nördliche Pazifikküste</b> <span style="float: right;">187</span><br>(San Lorenzo – Esmeraldas – Atacames – Cojimíes – Manta – Montecristi – Portoviejo – Machalilla)<br><b>Dem Panamahut auf der Spur</b> <span style="float: right;">204</span>   |
|    | <b>Das westliche Tiefland</b> <span style="float: right;">209</span><br>(Santo Domingo de los Colorados – Quevedo – Babahoyo)<br>▶ Thema: Vogelparadies Ecuador <span style="float: right;">213</span>   |
|   | <b>El Oriente</b> <span style="float: right;">219</span><br>(Papallacta – Baeza – Lago Agrio – Cuyabeno – Coca – Pompeya – Misahuallí)<br><b>Die Tierwelt des Oriente</b> <span style="float: right;">231</span><br>▶ Thema: Schatzkammer Regenwald in Gefahr <span style="float: right;">235</span><br>■ Im Bild: Abenteuerliche Bahnfahrten <span style="float: right;">236</span> |
|  | <b>Die Straße der Vulkane</b> <span style="float: right;">241</span><br>(Parque Nacional Cotopaxi – Latacunga – Ambato – Baños – Guaranda – Riobamba – Guamote – Alausí)   |
|  | <b>Die südliche Sierra</b> <span style="float: right;">259</span><br>(Cuenca – Azogues – Cañar – Saraguro – Loja – Vilcabamba – Zamora)  |

|   |   |
|---|---|
|  | <b>Guayaquil und die Südküste</b> <span style="float: right;">277</span><br>(Guayaquil – Playas – Salinas – Valdivia – Machala – Zaruma – Huaquillas)   |
|  | <b>Die Galápagos-Inseln</b> <span style="float: right;">297</span><br><b>Arche Noah im Pazifik</b> <span style="float: right;">299</span><br>■ Im Bild: Gefiederte Galápagos-Schönheiten <span style="float: right;">312</span><br><b>Unterwegs auf den Inseln</b> <span style="float: right;">317</span><br>(Santa Cruz – Plaza Sur – Seymour und Daphne Mayor – Santa Fé – Santiago – Bartolomé – Rábida – Genovesa – Isabela – Fernandina – Floreana – Española – San Cristóbal) |

## TOP 50 Übersicht 327

## Infoteil-Übersicht 327



|                  |     |
|------------------|-----|
| Mini-Dolmetscher | 358 |
| Bildnachweis     | 361 |
| Register         | 362 |

## Karten



|                         |               |
|-------------------------|---------------|
| Ecuador Übersicht       | Klappe vorne  |
| Quito Gesamtplan        | Klappe hinten |
| Ecuador                 | 142           |
| Quito (Altstadt)        | 148           |
| Quito (Neustadt)        | 160           |
| Tagesausflüge von Quito | 168           |
| Ecuador (der Norden)    | 174           |
| Otavalo und Umgebung    | 178           |
| Straße der Vulkane      | 242           |
| Cuenca                  | 260           |
| Ecuador (der Süden)     | 265           |
| Guayaquil               | 278           |
| Galápagos-Inseln        | 318           |